

PAGAIANDO

PERIODICO DI INFORMAZIONI A CURA DELLA FEDERAZIONE ITALIANA CANOA TURISTICA

Anno VI - n° 4 - dicembre 2003 - Sped. in A.P. - 45% - Art. 2 Comma 20/b legge 662/96 Filiale di Sondrio

Turismo in Polonia

**Il Taverone
e la Lunigiana**

**La parola a
Francesco Conforti**

Appuntamenti 2004



Carissimi fiumi ... AUGURI!



AFFILIAZIONE FICT 2004

Per l'anno 2004, anche la nostra Federazione non si è potuta esentare dal fare piccoli ritocchi alle quote di affiliazione.

Potremmo motivare ciò con mille scuse, come fanno certe categorie nel mondo del commercio. No, non lo faremo; o meglio ne accenniamo una sola, l'aumento del costo assicurativo, che riteniamo sia evidente a tutti.

Altra "novità" del futuro tesseramento, sarà la dimensione delle tessere: come da più parti auspicato, con un formato carta di credito e, con il nuovo logo della Federazione, che ci auguriamo possa piacere.

Quindi a seguito dell'introduzione della nuova tessera, le associazioni, i club, le persone singole (guide o altri) che avevano in dotazione tessere dell'anno 2003, sono pregati di non farne più uso, ma di eliminarle.

IN QUESTO NUMERO DI PAGAIANDO TROVERETE UN BOLLETTINO DI CONTO CORRENTE POSTALE, CHE POTRETE UTILIZZARE PER

Punti distribuzione di Pagaiando

(per chi non lo riceve, ma vuole conoscerlo)

- GYMSPORT - via Michele Amari 43, Roma (Massimo Di Sabatino) - tel. 06/78345302, 7853978
- GRUPPO CANOE ROMA - Base nautica c/o Soc. Pangea s.r.l. - Scheggino (PG)
- TUTTOCANOA - v. Gaggia 26, 20139 Milano tel. 02-5693347
- Bertoni Campeggio Sport - v.le Fulvio Testi 140, 20092 Cinisello Balsamo (MI) - tel. 02-2406307
- Idroscalo Club - via Circonvallazione Idroscalo 29 20090 Segrate (MI) - tel. 02-7560379
- Punto Blu - via Petruccioli 90, 19037 Lerici (SP)
- Libreria Accursio - via G. Oberdan 29/B - Bologna tel/fax 051-220983
- a Ivrea (TO), presso Massimo Aiello tel. 0125-54758
- Zeus Canoe - via Palomba 26 09129 Cagliari (tel. 070-304300)
- Amatori Kayak Fertilia - via Orsera 11 / int. 7 07040 Fertilia Alghero (SS)
- alla segreteria FICT
- inoltre presso tutte le Guide Fluviali

Il prossimo numero di PAGAIANDO chiuderà in redazione il **20 gennaio 2004**. Gli annunci e le collaborazioni a PAGAIANDO, vanno inoltrati all'e-mail peppo.delconte@tiscalinet.it oppure a mezzo posta, possibilmente prendendo accordi telefonici con la direzione. Sono graditi i pezzi che giungono sotto forma di file, perché si risparmia tempo e si evitano errori di trascrizione. Meglio se il formato è compatibile con Word o Excel per Windows. Anche foto e pellicole per stampa devono essere spedite per posta (o per e-mail) alla direzione.

EFFETTUARE IL VERSAMENTO, CON LE TARIFFE CHE SEMPRE TROVERETE SULLO STESSO.

Le nuove modalità di tesseramento sono indicate nella circolare n.2 (qui allegata) e sul sito della federazione www.canoa.org.

Vi ricordiamo che i primi due numeri di Pagaiando del 2004 verranno inviati indistintamente a tutti gli iscritti 2003, mentre dal terzo numero l'invio verrà riservato unicamente ai soci in regola con il pagamento della quota.

Un'ultima informazione riguarda chi per vari motivi non riceve o non ha ricevuto Pagaiando: siete invitati a telefonare o meglio ancora scrivere alla Tesoreria indicando il vostro indirizzo. La Tesoreria, dopo il controllo dei dati, provvederà a darvi tempestiva risposta sulle motivazioni del mancato invio.

La Tesoreria è a disposizione per ulteriori chiarimenti, nell'augurare a tutti i canoisti e ai propri familiari un felice 2004, di seguito vi comunichiamo le coordinate, un grazie anticipato per la vostra collaborazione.

Quote di affiliazione tesseramento anno 2004

- 5,00 euro Socio iscritto al club senza ricevere Pagaiando
- 5,00 euro Socio familiare
- 10,00 euro Socio ordinario iscritto al Club con diritto di ricevere Pagaiando
- 15,00 euro Socio non iscritto a Club con diritto di ricevere Pagaiando
- 30,00 euro Guida fluviale
- 30,00 euro Guida Marina
- 30,00 euro Istruttore Fluviale
- 30,00 euro Istruttore Marino
- 30,00 euro Socio Sostenitore
- 55,00 euro Socio Benemerito
- 30,00 euro Affiliazione del Club senza scuola di canoa
- 105,00 euro Affiliazione del Club con scuola di canoa e copertura assicurativa della scuola

A chi effettuare il versamento:

Conto Corrente Postale N° 32630238

Intestato a:

FEDERAZIONE ITALIANA CANOA TURISTICA

Via Francesca, 17 - 25037 PONTOGGIO BS

Per ulteriori informazioni contattare il tesoriere:

Gianni Camossi

Telefono 030-7471136 - Fax 030-7472036

Cellulare 335-6080911

e mail: gianni.camossi@numerica.it

Attenzione! Si prega i soci di verificare la correttezza dei dati sui bollettini e in particolare il numero del conto corrente postale.

Federazione Italiana Canoa Turistica
di fiume, di lago, di mare

SOMMARIO

In copertina: Piaceri e dolori sui fiumi
foto di Roberto Chilosi / Andrea Bavestrelli

Sommario	pag. 2
Info dalla Tesoreria	pag. 2
Un accordo storico di Francesco Conforti	pag. 3
La valle del Taverone di Walter Filattiera	pag. 4/5
APPUNTAMENTI	pag. 6
La stagione delle piscine	pag. 7
Turismo in Polonia di Luciano Lucchini	pag. 8/9/10
Schede per le affiliazioni	pag. 11
Carissimi fiumi... di Peppo Delconte	pag. 12

Tutte le novità della canoa turistica
sul sito Internet ufficiale della
Federazione <http://www.canoa.org>

PAGAIANDO

organo di stampa della
Federazione Italiana Canoa Turistica
c/o Peppo Delconte - Via Padova 154
20132 Milano

Tel. 02/2841066 - 339/2239284
e-mail: peppo.delconte@tiscalinet.it
Direttore Responsabile: Peppo Delconte
Registrazione Tribunale di Ivrea n. 196
del 17/2/1998

Iscrizione al R.O.C. n. 8024

Redazione:

Flavio Ciarrocchi, Maurizio Consalvi,
Walter Filattiera, Luciano Lucchini,

Antonio Piro, Raymond Varraud.

Consulenza Grafica: Marzia D'Alessandro
Pubblicità - P.R.: Gianni Camossi

Stampa: Grafica & Stampa snc
Via Termopoli 25 - 20127 Milano
Finito di stampare il 4 dicembre 2003

Ospitiamo il contributo del Presidente della FICK sul Comitato Sport per Tutti

ACCORDO STORICO PER LA CANOA ITALIANA

di Francesco Conforti

È stato firmato un accordo "storico", nell'ambito del Comitato Sport per Tutti, fra la Federazione Italiana Canoa Kayak e la Federazione Italiana Canoa Turistica per avviare ufficialmente un'intensa collaborazione per lo sviluppo della canoa amatoriale, con lo scopo di intensificare sempre più la nostra base.

Oramai molti sanno che il **Comitato Sport per Tutti** (CSPT) è stato fortemente voluto dalla FICK ed inserito nello Statuto Federale per aggregare in modo paritetico tutti i vari organismi che, a livello nazionale, si occupano di sport della pagaia, mantenendo ognuno la propria identità ed autonomia. La strada per arrivare a questo primo traguardo, la firma dell'accordo bilaterale e la preparazione dell'accordo globale fra tutti gli organismi coinvolti, è stata lunga e non facile. Dopo una prima entusiastica adesione, i vari organismi hanno cominciato a porsi, giustamente, dubbi ed interrogativi che hanno richiesto pause di riflessione che hanno ovviamente rallentato il procedere del progetto.

Occorre però dire che la FICT ha subito dimostrato una chiara e precisa volontà di partecipare in modo fattivo al progetto e di questo voglio pubblicamente dare atto al suo dinamico Presidente Arcangelo Pirovano.

L'intesa è stata immediata anche se non scevra di dubbi così come avviene sempre quando un'idea è così innovativa e rompe con il passato. Non dimentichiamo che fino a prima della proposta FICK, i vari organismi "ufficialmente" non si conoscevano neppure e non avevano rapporti anche se molti dei loro tesserati e delle loro società spesso appartengono a diversi organismi e collaborano localmente già da diverso tempo. Si può dire che FICT e FICK hanno avuto il coraggio di parlarsi chiaro, di astrarre da vecchi stereotipi e di guardare avanti per costruire insieme. Ma questo pezzo di carta, che pure ha un valore sostanziale e non solo formale, ha più il sapore di una ratifica di un accordo fra gentiluomini che di un atto formale fra istituzioni.

La scelta della Federazione Italiana Canoa Fluviale di modificare il proprio nome in Federazione Italiana Canoa Turistica (di fiume, di lago e di mare) per evitare confusione con la FICK soprattutto nei rapporti con



Il Presidente FICK Francesco Conforti

le istituzioni pubbliche sul territorio, è stato il primo tangibile esempio della volontà dichiarata di essere positivi. La scelta dell'aggettivo "turistica" rimarca maggiormente la vocazione "amatoriale" non agonistica. All'interno dell'accordo bilaterale si sancisce fra l'altro, oltre al riconoscimento reciproco come Federazioni, quello dei rispettivi tesserati e la validità di questo tesseramento nella partecipazione alle manifestazioni turistiche dell'una o dell'altra federazione.

Come già accennato, non è stato facile per nessuno arrivare a costruire questo primo gradino, diverse persone hanno lavorato, dall'una e dall'altra parte, a costo anche di notevoli sacrifici personali, ma tutti fermamente convinti che l'unica strada per far crescere il movimento canoistico in Italia sia questa: la strada della collaborazione fra le grandi organizzazioni nazionali che si occupano di canoa (FICK, FICT, Lega Canoa UISP, ecc.) per organizzare grandi manifestazioni o riscoprire da una visuale diversa quelle esistenti. Quello che si è realizzato sinora con grande fatica deve essere però considerato solo come **la posa della prima pietra** di una casa comune per tutti i canoisti italiani. Ma un altro passo importante sta per essere compiuto sul piano tecnico-formativo. Fermo restando che la Federazione Italiana Canoa Kayak ha un percorso formativo dei suoi quadri tecnici che è rivolto prin-

cipalmente all'agonismo, è però possibile che all'interno del CSPT si uniscano le competenze tecnico-didattiche-organizzative per far nascere figure "professionali" di tecnici che possano insegnare ad andare in canoa a vari livelli di difficoltà, coordinino e guidino gruppi, organizzino manifestazioni o gestiscano scuole, con gli stessi standard qualitativi e tecnici a qualunque organizzazione essi appartengano. Il percorso è in atto e costituisce un altro passo concreto e significativo del come si possa lavorare insieme.

Maggiore attenzione ora deve essere rivolta da tutti a "comunicare" nel modo migliore il lavoro svolto dal CSPT. Anche se c'è stata l'attivazione dello spazio dedicato sul sito WEB della FICK così come i links sui siti FICT e Lega UISP, probabilmente gli attori di questo CSPT sono più abituati a "fare" che a "parlare delle cose che fanno", e di lavoro, anche poco visibile, sinora ne è stato fatto.

Ma **la comunicazione è un punto importante** in ogni attività e questo è il motivo per cui nell'accordo fra FICK e FICT è stato stabilito che in ogni numero della rivista Pagaiaando ci sarà, d'ora in avanti, uno spazio dedicato alle attività del CSPT e che un certo numero di copie verrà inviato ai clubs della FICK.

Spesso ci sembra di concludere molto poco rispetto a quello che ci si era prefissi, ed in effetti le aspettative ed i progetti sono sempre in numero maggiore delle cose che si riesce a realizzare concretamente. È quando ci si ferma un attimo a riflettere, anche solo per scrivere poche righe come queste, che ci si rende conto che molte cose sono in realtà state fatte (anche se tante ne rimangono da fare) e di questo voglio ringraziare tutti coloro, primo fra tutti Pietro Cozzini, al quale il Consiglio Federale ha dato la responsabilità di coordinare il CSPT, che stanno lavorando con l'obiettivo di incrementare lo sport della Canoa a tutti i livelli. Di una cosa possiamo essere sicuri: finché ci saranno canoisti appassionati che sacrificano parte del loro tempo per cercare di crescere insieme, discutendo e costruendo, non si potrà che essere ottimisti e guardare avanti fiduciosi. Noi crediamo che di persone così fra di noi ce ne siano ancora veramente tante.

Una valle per volta



Il Taverone in pillole

Nome: Taverone.

Regime: Pluviale, nivale.

Percorribilità in canoa: Solo dopo importanti precipitazioni.

Particolarmente indicato per gruppi esperti con buone attrezzature di sicurezza.

Periodo minimo di permanenza in zona: il periodo ideale è quello di un week-end ma anche una uscita di un giorno per chi arriva da Toscana, Liguria, Lombardia, Emilia (se si ha la certezza dei livelli) vale sicuramente il viaggio.

Distanza media in ore dalle principali città: Napoli 7 ore, Roma 4,5 ore, Firenze 1,5 ore, Milano 2,5 ore, Bologna 1,5 ore.

Percorsi canoistici alternativi nelle vicinanze o lungo la strada di avvicinamento: dopo precipitazioni importanti il Magra, Bagnone, Gordana, Aulella.

Zone di particolare interesse nelle vicinanze: tutti i paesi medioevali della Lunigiana, Sarzana, Lerici, Portovenere.

Il Taverone nasce dal passo del Cerreto (monte alto 1904 mt. slm) ed entra nel Magra poco a monte di Aulla.

Riceve un notevole apporto d'acqua dal ramo di Tavernelle, per formare poco più a valle del ponte Comano il tratto classico e maggiormente frequentato.

Dopo importanti piogge offre la possibilità di splendide e appaganti discese.

Il carattere di questo torrente, deciso e poco incline ai compromessi ne ha fatto già in passato un fiume-scuola per chi si vuole avvicinare all'alto corso.

Associazioni e personaggi che possono dare informazioni e appoggio logistico:

Tiziano Nosei 335-7049854
Vescovi Flavio 339-6983530

Una gemma poco conosciuta: il Taverone

C'È UN TORRENTE IN LUNIGIANA...

di Walter Filattiera

Un corso d'acqua all'ombra di boschi, di castelli e di paesi fortificati tutti da scoprire

La Lunigiana deve il suo nome alla colonia romana di Luni, famoso sito archeologico presso la foce del fiume Magra, di cui il Taverone è un affluente, uno dei tanti. Non si può parlare di Taverone senza dare il giusto risalto agli altri numerosi affluenti del fiume Magra, come il Bagnone (nome per i canoisti non bene augurante), il Gordana, l'Aulella, il Lucido, il Civasola.

La valle del Magra, molto bella specie nei mesi autunnali e primaverili, è una vera e propria ragnatela di corsi d'acqua tutti molto interessanti. Più avanti, presso S. Stefano Magra, il fiume dominante riceve il suo affluente più famoso, il Vara, e si avvia al tratto finale, del tutto pianeggiante, da Sarzana a Bocca di Magra. Ma è nella sua parte più interna che l'insieme delle valli lunigiane offre al turista gli spunti di maggiore interesse naturalistico. Tra questi numerosi torrenti, il Taverone è una delle mete più ambite, vuoi per la vicinanza con la Statale della Cisa, vuoi per le sue caratteristiche tecniche che sanno impegnare anche il canoista esperto ma non scoraggiano nessuno; e comunque il Taverone non è mai così impegnativo come il Gordana, il Bagnone o lo stesso Magra a monte di Molinello.

Questa valle è sempre stata un'importante via di comunicazione e di commercio fra la pianura padana e la costa tirrenica. Non a caso le numerose mulattiere che congiungono i paesi, le chiese, le fortificazioni medioevali facevano parte dell'antica via Francigena. Qui la concentrazione di castelli è molto alta e la loro costruzione, in posizioni dominanti e non facilmente accessibili, dimostra l'importanza strategica del controllo di queste terre. Oggi le antiche pietre di questi manieri osservano attonite lo scorrere di un tempo scandito dal frenetico passaggio dei Tir sull'autostrada.

Ponti romani, torri, campanili e mulini da sogno si susseguono caratterizzando fortemente questa terra, come i centri storici di paesini sperduti, spesso ancora intatti e percorribili solo a piedi. In questi centri è possibile fare dell'ottimo shopping di mobili e oggetti di antiquariato. Molto spesso,

infatti, vengono organizzate delle rievocazioni storiche con sfilate in costume, banchi gastronomici e mercatini.

La Lunigiana (in parte toscana, in parte ligure) è in realtà una regione nella regione. Confina con la Garfagnana (dove la toscana è più accentuata), l'Emilia (più esattamente la Valle del Taro), la Liguria spezzina e la Toscana delle Apuane; ma è un territorio a sé per tradizioni, abitudini e cultura.





Gli itinerari

Ramo di Comano

Tratto: Paese di Comano-Crespiano

Imbarco: strada capretana 100 ponte

Sbarco: paese di Crespiano

Difficoltà: WW II 100 III 100

Tratto poco frequentato, attraversa splendidi boschi di castagno ma difficilmente il livello consente discese. Proseguendo dopo Crespiano si entra in un budello di roccia molto stretto e sifonato ma molto bello dal punto di vista ambientale.

Ramo di Tavernelle

Tratto: Tavernelle-ponte di Comano

Imbarco: piazza paese di Tavernelle

Sbarco: ponte di Comano

Difficoltà: WW III 100

Tratto frequentato dopo precipitazioni veramente importanti.

Percorso preparatorio al tratto classico.

Con livello alto in questo tratto prestare molta attenzione, perché con l'immissione del ramo di Comano la portata può anche raddoppiare. Attenzione anche in prossimità di uno sbarramento interrotto.

Tratto classico

Tratto: ponte di Comano-Maestà dei Saldi

Imbarco: ponte di Comano

Sbarco: antico ponte in località Maestà dei Saldi, prima di Licciana Nardi.

Difficoltà: WW VI 100

Dopo precipitazioni o disgelo, una discesa sul Taverone classico regala sempre grosse emozioni per il susseguirsi di brevi tratti ingolati, strettoie, passaggi tecnici e piccoli spot. Purtroppo questo torrente è stato teatro di una tragedia negli anni 80.

Lo sbarco in località Maestà dei Saldi viene utilizzato da parecchi anni, rinunciando a una splendida gola in prossimità di Licciana che si apriva su un salto artificiale di circa 4 mt., regalando una forte emozione finale e splendide foto. Anche se artificiale questo salto ha sempre avuto un suo fascino, sia per la roccia su cui poggiava su sponda sinistra sia per il contesto uscita gola-salto. Ripetute piene hanno più volte rotto lo sbarramento e i lavori di ripristino lo hanno completamente stravolto, creando un forte ritorno.

Tratto basso

Tratto: ponte Bosio-confluenza col fiume Magra

Imbarco: ponte Bosio

Sbarco: in prossimità dell'abitato di Aulla

Difficoltà: WW II 100 III 100

Il tratto basso non ha certamente le caratteristiche dei tratti superiori, ma può essere percorso fino all'abitato di Aulla o fino alla confluenza con il fiume Magra.

Purtroppo sono presenti sbarramenti non praticabili che impongono il trasbordo.



La Torre Tonda di Apella (XIII secolo) nella valle del Taverone

Come arrivare

Da Parma: A15 direzione sud, uscita Aulla dell'autocamionale della Cisa, indicazioni per il paese di Licciana Nardi.

Da Genova: A12 direzione sud, svincolo autostradale per Parma A15 direzione nord, uscita Aulla, indicazioni per il paese di Licciana Nardi.

Da Livorno: A12 direzione nord, svincolo autostradale per Parma A15 direzione nord, uscita Aulla, indicazioni per il paese di Licciana Nardi.

Dove mangiare

Dove mangiare: non è importante dove ma cosa; qui la cucina è ottima ovunque e le porzioni sempre generose. Ma in Lunigiana è obbligatorio assaggiare i testaroli e i panigacci, magari inaffiandoli con l'ottimo rosso di Luni. In località Podenzana troverete numerosi locali che li servono. Funghi e cinghiale fanno parte dei piatti tipici della zona.

Numerosi anche i locali che servono focaccia e farinata (cecina). Senza dimenticare la torta d'erbi, la torta di farro, la torta di riso, il castagnaccio etc...

Perché andare sul Taverone

Perché è una "classica" e le "classiche" vanno fatte.

Perché è facilmente raggiungibile.

Perché chi non è mai sazio trova molti altri percorsi nelle vicinanze.

Perché se è stagione di funghi è meglio portarsi il cestino.

Perché la cucina lunigiana è un ottimo compromesso, tra il meglio quella toscana e il meglio della ligure.

Perché in questi boschi si raccolgono le castagne.

Perché si possono visitare molti castelli e trovare tante testimonianze storiche.

Scorrono le acque del Taverone tra i boschi d'autunno



APPUNTAMENTI 2003-2004

chiedere sempre conferma prima di mettersi in viaggio!

Ricordiamo agli amici lettori che questo è un periodico bimestrale e come tale può segnalare qualche iniziativa che nel frattempo è stata soppressa o ha subito variazioni. Per un aggiornamento continuo potete sempre telefonare ai responsabili organizzativi o verificare sui siti internet. Invitiamo intanto tutti i club a inviarci al più presto i loro calendari 2004 e gli eventuali aggiornamenti..

DICEMBRE 2003

5-6-7/12 Raduno sui fiumi umbro-marchigiani. Org. Gruppo Canoe Roma. Info: M. Consalvi 06-5041413 maurizioconsalvi@yahoo.it o C. Fanucci 06-66153460 claudio.fanucci@tiscalinet.it

6-7-8/12 River Vara Winter Festival. Terza edizione del raduno invernale sul fiume Vara (SP). Info: Max Bernardini 335-6640103 max3bernardini@libero.it

7-12 XVII Meeting di Natale sul Lago d'Orta. Percorso di 9 km con partenza dal Lido di Gozzano alle ore 11. Org. Polisportiva Navigatori di Luzzara. Info: Guido Maino 0321-456188

26/12 Fiaccolata di Santo Stefano a Terni. Discesa del tratto cittadino del fiume Nera. Org. Gruppo Canoe Terni Club Milano. Info: Loredana 0744-271782. E-mail: gruppocanoeterni@libero.it

27/12-6/1 Capodanno sul fiume Lao. Tradizionale raduno in Calabria, con festa di fine d'anno, fiaccolate, etc. Dettagli da stabilire. Info: Walter Filattiera 338-9998561 E-mail: walter.filattiera@libero.it

GENNAIO 2004

6/1 Befana sul Naviglio Grande. Dedicata ai bambini (di tutte le età) del tratto di Naviglio presso la sede di Castelletto di Cuggiono. Org. Canoa Club Milano. Info: 02-6070489 www.canoaclubmilano.org

24-25/1 Invernale sull'Alto Lario. Escursione di due giorni per un percorso totale di circa 50 km. Dettagli da definire. Info: ACF Luciano Belloni 031-6967704. E-mail: luciano.belloni@tin.it

FEBBRAIO

15/2 Discesa del Naviglio Grande. Org. Canoa Club Milano (Emanuele). Info: 02-6070489 www.canoaclubmilano.org

22/2 Discesa del fiume Stella. Per tutti. Org. Associazione Canoistica 360 gradi. Info: 041-912676 o 340-5276217. E-mail: 360gradi@soafmc.it

22/2 Uscita in maschera a Venezia. Imbar-

co ore 9,30 al passo di Campalto, per partecipare al Carnevale di Venezia. Org. Associazione Arcobaleno. Info: 041-900591 pamio@inwind.it

MARZO

7/3 Discesa del fiume Mis. Percorso da stabilire. Org. Associazione Canoistica 360 gradi. Info: 041-912676 o 340-5276217. 360gradi@soafmc.it

7/3 Sul lago d'Iseo. Imbarco alle 10 da Sale Marasino per escursione nella parte nord del lago, sosta all'Orrido di Zorzino e rientro a Sale: percorso di circa 30 km. Info: ACF - Luciano Belloni 031-696740. E-mail: luciano.belloni@tin.it

14/3 Campionato Regionale di Canoa Slalom e meeting per disabili sul fiume Reno. Org. Canoa Club Bologna. Info: 051-575354 www.canoaclubbologna.it

21/3 Discesa del fiume Borbera. Org. Gente d'Acqua. Info: Ino 02-39262577 o 339-4053440. E-mail: gentedacqua@iol.it

21/3 Sul lago Maggiore. Imbarco alle 10 da Meina per Pallanza, Isola dei Pescatori e ritorno a Meina: percorso di circa 30 km. Info: ACF - Luciano Belloni 031-696740. E-mail: luciano.belloni@tin.it

27-28/3 Discesa dei fiumi Aulella e Magra. Percorsi da stabilire, secondo i livelli d'acqua. Info: ACF - Peppo Delconte 02-2841066 o 339-2239284 peppo.delconte@tiscalinet.it

28/3 Discesa del fiume Vara (o Borbera). Org. Canoa Club Milano - Gente d'Acqua. Info: Ino 02-39262577 o 339-4053440. gentedacqua@iol.it www.canoaclubmilano.it

28/3 Prima Grigliata all'Isola di Campalto (VE). Imbarco ore 10 al passo di Campalto e inizio del corso per principianti. Org. Associazione Arcobaleno. Info: 041-900591 pamio@inwind.it

APRILE

3-4/4 Raduno sui fiumi Sentino ed Esino. Org. Canoa Club Marchexplorer. Info: Fabio Vita 339-437819. fabiov@marchexplorer.net www.marchexplorer.com


4/4 Discesa del fiume Adda Inferiore. Percorso da stabilire. Info: ACF - Peppo Delconte 02-2841066 o 339-2239284 peppo.delconte@tiscalinet.it


11/4 Ticinata. Discesa (con grigliata) per tutti. Org. Gente d'Acqua. Info: Ino 02-39262577 o 339-4053440. E-mail: gentedacqua@iol.it


18/4 Sul lago d'Orta. Imbarco alle 9,30 da Gozzano Lido e giro del lago con sosta a

Leggenda

La rubrica Appuntamenti ha una chiave di lettura che permette di distinguere il tipo di raduni in base alle indicazioni:

 molto facile, uscita in acque calme (lago, fiume tranquillo, laguna)

 percorso in mare

 percorso su acque mosse

Gran parte delle uscite sono organizzate da un club affiliato FICT, sono non competitive e fruiscono della assistenza delle Guide Fluviali, se richiesta: rientrano quindi nella convenzione assicurativa stipulata con UNIPOL.

Al momento però non siamo in grado di indicare con precisione i club che hanno rinnovato l'affiliazione. Perciò è consigliabile informarsi presso i club organizzatori.

Gli appuntamenti proposti dai club non iscritti alla FICT sono in caratteri corsivi.

Omegna: percorso di circa 32 km. Info: ACF - Luciano Belloni 031-696740. E-mail: luciano.belloni@tin.it

24-25/4 Weekend sui fiumi della Corsica. Percorsi da stabilire. Org. Canoa Club Milano (Valerio). Info: 02-6070489 www.canoaclubmilano.it

25/4-1/5 XXVI Discesa del fiume Tevere. Da Città di Castello a Roma, con pernottamento in strutture sportive. Percorsi di 4/6 ore con difficoltà max. di II o III grado. Info: Andrea Ricci 329-6883135 (fax 178-2725633) discesadeltevere@tiscali.it www.discesadeltevere.org

25/4-1/5 Scuola di canoa sull'Ardeche (Francia). Org. Canoa Club Bologna. Info: Segreteria (martedì e venerdì dalle 17 alle 19) 051-575354 (tel./fax.). ccbologna@libero.it www.canoaclubbologna.it

24-25/4 Raduno Internazionale sui fiumi del Piemonte. Memorial Granancci. Percorsi da stabilire. Org. 4 P Kanu Group. Info: Arcangelo Pirovano 338-4755710 E-mail: arcpir2002@virgilio.it

MAGGIO

1-2/5 Raduno sul fiume Trebbia. Percorsi da stabilire. Org. Gente d'Acqua. Info: Ino 02-39262577 o 339-4053440. E-mail: gentedacqua@iol.it

1/5 Festa di Primavera a Moncelice (PD). Giochi in kayak sul canale della Battaglia. Org. Associazione Arcobaleno. Info: 041-900591 pamio@inwind.it

2/5 Discesa del fiume Piave. Dal ponte di Vidor a Colfosco. Difficoltà max III. Org. Associazione Arcobaleno. Info: 041-900591 pamio@inwind.it

8-9/5 Gara di Rodeo sul Naviglio Grande.

Appuntamento annuale con il mondo del freestyle sul Naviglio. Org. Canoa Club Milano. Info: Massimiliano 02-6070489 www.canoaclubmilano.it

15-16/5 Wild Water Women's Day: Raduno sul fiume Limentra per le ragazze della canoa (ma sono invitati anche i maschietti...). Info: Canoa Club Bologna 051-575354 ccbologna@libero.it www.canoaclubbologna.it

15/5 Discesa del fiume Brembo. Un classico tra i fiumi primaverili. Da S. Giovanni Bianco a Zogno. Org. Canoa Club Milano - Gente d'Acqua. Info: Ino 02-39262577 o 339-4053440. gentedacqua@iol.it www.canoaclubmilano.it

22-23/5 VI Lario Marathon - Memorial Erica. Raduno al camping la Fornace di Onno. Partenza sabato ore 14 per escursione sul ramo di Lecco, domenica ore 9,30 per maratona (km.44) o maratona (km 25). Info: ACF - Luciano Belloni 031-696740 luciano.belloni@tin.it

29-30/5 Lucciolata sul Naviglio e discesa del fiume Ticino. Possibilità di pernottamento in tenda presso la sede del Cnoa Club Milano a Castelletto di Cuggiono. Info: CCM (Valerio) 02-6070489 www.canoaclubmilano.it

30/5 Festa del Naviglio Martesana - Memorial Granacci. Discesa per tutti da Bellinzago al Parco Gorla di Milano, con sosta e picnic a Cernusco sul Naviglio. Info: ACF - Peppo Delconte 02-2841066 o 339-2239284 peppo.delconte@tiscalinet.it

GIUGNO

5-6/6 Archeuscita in Laguna Nord (VE). Con pernottamento all'isola di Mazzorbetto, tra Torcello e Burano. Org. Associazione Arcobaleno. Info: Antonella 333-4502323 e Giorgio 339-2071737.

6/6 Discesa dei fiumi Sture di Lanzo, Valgrande o Viù. Percorso da stabilire. Org. Canoa Club Milano (Mattia). Info: 02-6070489 www.canoaclubmilano.it

6/6 Discesa del fiume Brenta. Percorso da stabilire. Org. Associazione Canoistica 360 gradi. Info: 041-912676 o 340-5276217. E-mail: 360gradi@soafmc.it

13/6 Discesa del fiume Mera. Raduno ore 10.30 al lago di Novate (SO), imbarco al ponte di Mese. Dettagli da stabilire. Info: ACF - Peppo Delconte 02-2841066 peppo.delconte@tiscalinet.it

19-20/6 Due giorni di scuola sul fiume Soca (Isonzo). Org. Canoa Club Bologna. Info: 051-575354 (tel./fax). ccbologna@libero.it www.canoaclubbologna.it

20-27/6 VII Elba Mare Marathon. 50 miglia solo per kayak da mare. Raduno a Marciana Marina. Org. Sottocosta. Info: Gaudenzio Coltelli 348-2290711 (fax 0565-996609) gaudenzio.c@libero.it www.sottocosta.it

27/6 Discesa del fiume Soca (Isonzo). Organizzazione Canoa Club Milano (Francesco). Info: 02-6070489 www.canoaclubmilano.it

LA STAGIONE DELLE PISCINE



Corsi di canoa al Circolo Nautico di Posillipo (Na) da ottobre a giugno nei giorni dispari dalle 14 alle 15. Per informazione chiamare la segreteria del circolo tel. 0815751282 o scrivere a kantzen@tin.it

Il Canoa Club Alessandria ha iniziato il ciclo di serate canoistiche con corso per principianti e allenamento libero che si concluderanno il 14 aprile. Per informazioni: Filippo tel. 3472342718.

Il Canoa Club Novara organizza corsi di eskimo e offre la possibilità di allenarsi nella piscina comunale di Novara in viale Kennedy il sabato dalle 12 alle 14 da dicembre a febbraio. Per informazioni: www.canoaclubnovara.it/pisci.htm oppure info@canoacclubnovara.it.

Il Trezzo Kayak nella piscina comunale di Trezzo sull'Adda organizza corsi di base e di eskimo e un week end ad aprile di full immersion di avvicinamento al fiume. Per informazioni: anvals@tin.it.

Il Circolo AISA sport di Castel Gandolfo in collaborazione con l'A.S. Canoa Kayak Roma Assex organizza un corso di canoa polo al lago di Castel Gandolfo che si protrarrà fino a maggio. Per informazioni Anna tel. 3476836273.

Il Canoa Club Milano organizza corsi di eskimo, con possibilità di allenarsi

anche con la propria canoa, nella piscina comunale di Legnano (Mi) in viale Gorizia 28/a tutti i giovedì sera dalle 21,30 alle 22,30 fino a marzo. Per informazioni: 3382629111, oppure thimallus@libero.it.

Frederik Beccaro raccoglie adesioni per poter affittare una piscina nei mesi invernali ad Arenzano (Ge) con divisione delle spese in base alle iscrizioni. Per informazioni tel. 3472795175 oppure fred@fare.191.it

Il Canoa Club Cagnacci Bagnati, previa iscrizione al club, mette a disposizione, la piscina di Sarzana (Sp), fino alla fine di maggio, per chi vuol perfezionare la tecnica. Per informazioni: Michele Serra tel. 335398932 oppure michele.serra@mail.carispe.it.

Il gruppo Canoa Fluviale Martesana - Cernusco S.N., da dicembre a marzo, organizza nella piscina comunale di Concorezzo (Mi) corsi di canoa con possibilità di ingressi liberi. Per informazioni: info@canoamartesana.it.

Il Gruppo Canoe Viadana nella piscina comunale di Viadana (Mn) in via Vano-ni organizza per novembre e dicembre. Per informazioni: Sergio 3356302819, Oscar 3480111583, 3332564093 Marino, 3336455267 Giancarlo.

Il Canoa Club Asola ha ripreso l'attività invernale ogni mercoledì sera dalle ore 21,30 alle 23,00 nella piscina del centro sportivo Schiantarelli di Asola (Mn) con corsi avanzati e corsi di eskimo tenuti da guide fluviali e istruttori FICT. Per informazioni: Adriano 3355862716, Claudio 3472562745 oppure www.geocities.com/canoaclubasola.

Il Canoa Club Bologna ha aperto le iscrizioni per due corsi di tecnica di canoa: il primo dicembre/marzo, il secondo marzo/maggio, con lezioni in piscina, in fiume e teoriche. Due i livelli: principianti e perfezionamento. Per informazioni: segreteria del Club (via Venezia, Casalecchio di Reno) tel. 051575354 martedì e venerdì ore 17/19,30.

Il Gruppo Canoe Roma organizza la propria attività invernale nella piscina Juventus di Roma via Bravetta 539 (Buon Pastore) da novembre ad aprile. Per informazioni: maurizioconsalvi@yahoo.it oppure www.gruppocanoero-ma.it

Il Canoa Club Indomita Valtellina River in collaborazione con www.canoakayak.info nella piscina Comunale di Morbegno (SO) organizza serate d'allenamento e corsi. Per informazioni: Mauro 328.48.77.814.

In viaggio verso Est: tra città e natura a misura d'uomo

TRANQUILLA POLONIA. PERCHÉ NO?

di Luciano Lucchini

Se cercate facili escursioni in canoa con tutta la famiglia, ecco una proposta inconsueta alla portata di tutti



Siamo partiti per il viaggio in Polonia senza sapere bene cosa aspettarci, né dal punto di vista strettamente turistico, né da quello canoistico. E le aspettative sono state ampiamente superate su entrambi i versanti: città bellissime che hanno perso la patina grigia e triste che tutti gli riconoscevamo fino a pochi anni fa e natura salvaguardata con ammirevole attenzione.

Di fiumi con pendenze interessanti per canoisti d'acqua bianca non se ne parla nemmeno ma se volete fare escursioni tranquille e pagaia, magari in canadese, con tutta la famiglia la Polonia è una possibilità da tenere in considerazione.

Ma andiamo con ordine.

Prima di arrivare in Polonia siamo passati da Praga, nella Repubblica Ceca: città bellissima che sicuramente molti già conoscono. Se avete la canoa con voi e se siete in tenda, un piccolo campeggio (ben servito dai

mezzi pubblici) in un'isola sulla Moldava (Vltava) fa al caso vostro. Ci si può togliere la ruggine del viaggio pagaiaando sulla tranquilla Moldava imbarcandosi proprio appena fuori dal campeggio. Il centro è vicino e solo un piccolo sbarramento vi impedisce di arrivare fin sotto il famoso ponte Carlo. La corrente è praticamente inesistente e non si fa nessuna fatica a rientrare al campeggio e magari proseguire più a monte dove si affacciano numerosi circoli canoistici.

Una visita alla città dal fiume con facile e comodissimo imbarco è quello che ci vuole per spezzare il viaggio e dare un tocco diverso alla vacanza, anche se non siete canoisti provetti.

Entrati in Polonia, dopo la visita a Breslavia (Wroclaw) dove non manca un campeggio sul fiume con comodo imbarco sull'Odra (vedi box) e a Cracovia (Krakow), la città


d'arte per eccellenza della Polonia, una puntata ai vicini monti Tatra è d'obbligo per una bella escursione in montagna ma soprattutto per una discesa sul Dunajec in canoa.

Anche qui nessun problema logistico né per sistemarsi eventualmente in campeggio né per il recupero che si può fare tranquillamente con i mezzi pubblici, un po' datati ma efficienti.

Il fiume è regolato da una diga e ha acqua anche in estate, scorre in una gola boschiva molto bella, dominata dalla sagoma inconfondibile della cima delle Tre Corone e si trova proprio al confine tra Slovacchia e Polonia, anzi il fiume costituisce il confine tra i due stati per diversi chilometri.

Esiste un'organizzazione semplice ma ben collaudata per far scendere i turisti su zattere lungo il fiume (vedi foto nella pagina fianco) e volendo ci si può appoggiare ad

In zattera sul Dunajec



Un tratto della Krutynia visto da uno dei tanti punti di sosta disseminati lungo il percorso



una di queste anche solo per il recupero. Vi consiglio di recarvi a Sromowce Wyzne, dove si trova il punto di partenza più importante per la discesa con le zattere. A un paio di chilometri in direzione Niedzica, seguendo la strada che costeggia il fiume in sponda sinistra, troverete un campeggio a conduzione familiare molto economico (tre euro a notte per due persone e camper) comodo anche per un possibile imbarco, poco oltre ne sorge anche un altro, sempre sul fiume.

Il tratto di fiume, poco più di 20 chilometri, è di I°-II° grado adatto anche ai principianti e alle canadesi.

Lo sbarco delle zattere è a Szawnica, o poco più a valle a Krosienko che si raggiunge in tre ore e certo questo è il tratto più bello, ma se avete voglia (e l'acqua è sufficiente) il fiume è percorribile ancora per moltissimi chilometri.

Da segnalare poi che lungo la sponda destra scorre una bellissima pista ciclabile che arriva fino a Szawnica e che segue sempre il fiume, comoda se qualcuno proprio non se la sentisse di scendere, neppure sulle zattere.

Da qui siamo poi passati a visitare Varsavia (Warszwa) e il parco naturale di Bialowieza per puntare sulla Mazuria costellata da laghi di ogni dimensione.

La regione è molto bella: il verde delle foreste di pini, querce e betulle si mescola all'azzurro dei laghi che traforano la terra come un leggero, finissimo ricamo.

È in questa splendida regione che abbiamo trovato diverse vie d'acqua adatte a escursioni in canoa anche con la tenda al seguito.

Una di queste è la Czarna Hancza: un percorso di un centinaio di chilometri che tocca Augustow e il monastero di Wigry sul lago omonimo.

Ma la via d'acqua più bella e famosa della Polonia è la Krutynia. Si tratta di un percorso che si snoda tra 15 laghi grandi e piccoli, collegati tra loro da canali o brevi fiumi a formare una vera e propria via d'acqua da percorrere a tappe.

La lunghezza di tutto il percorso è notevole e richiede cinque o sei giorni ma naturalmente si può percorrere solo una tappa o meno. Lungo il tragitto si trovano comodi punti di ristoro, campeggio o bivacco. Lo scenario è bellissimo e di una calma paradisiaca, i laghi sono circondati dal verde intenso dei boschi e dei prati interrotti molto raramente da abitazioni. Anche qui si tratta di itinerari alla portata di tutti senza

NOTIZIE UTILI

A Praga (Praha) il campeggio è il Caravan Park (aperto tutto l'anno) su un'isola comodamente raggiungibile via terra dalla sponda sinistra da via Strakonicka dove si trova l'indicazione per il campeggio. Arrivando dal centro percorrere via Zborovska e poi via Svornosti. Sulla stessa isola è possibile campeggiare anche al circolo nautico poco oltre il campeggio.

A Breslavia (Wroclaw) il campeggio sul fiume è in via Na Grobli 16/18, l'ingresso non è molto invitante ma l'interno è piacevolmente adagiato sulle sponde dell'Odra, i servizi sono essenziali.

Per raggiungere il parco nazionale Bialowieza si segue la strada che unisce Siemiatycze a Bialystok, raggiunta Bielsk Podlaski si prende per Hajnowka e da qui per Bialowieza dove trovate la sede del parco. È uno dei più antichi parchi europei (1932) ed è situato in una immensa zona boschiva ideale habitat per 120 specie diverse di uccelli e molti mammiferi come l'alce, il castoreo, il lupo e il cervo. Piccola curiosità: lo sapevate che il 50% di tutte le cicogne del mondo vive in Polonia e che ogni anno fanno 8 mila chilometri per ritornarci? A rendere famoso il parco è la presenza degli ultimi esemplari di bisonte europeo. A Bialowieza ci sono due campeggi molto spartani, un albergo, diverse possibilità di appartamenti in affitto e un piccolo museo.

Il consiglio è di portarvi le mountain bike o di noleggiarne una e di scorrazzare per la foresta, magari con una bella mappa della zona o in alternativa potrete farvi un più comodo giro in carrozza.

Le tappe consigliate lungo il percorso della Krutynia sono le seguenti:

Prima tappa da Sorkwity km 16, poi nell'ordine: Bienki km 10, Babieta km 13,5, Spychovo km 11,5, Zgon km 12,5 e Krutyn km 13,5; tutti i punti sosta hanno bungalow per il pernottamento e possibilità di campeggio ma non mancano spazi per le soste lungo tutto il percorso.

Per ulteriori informazioni consultare il sito www.polonia.it/itinerari/mazuria/krutynia. In loco consiglio l'acquisto della carta turistica della Mazuria che riporta i percorsi canoistici.

Sin navigazione sulla Krutynia

UN PO' DI GEOGRAFIA

La Polonia ha una superficie di 313.000 kmq di cui il 28% coperto da foreste.

I fiumi principali sono: Vistola, Odra, Warta e Bug.

La popolazione è di circa 39 milioni di abitanti, oltre il 98% è di etnia e lingua polacca, il 91% di religione cattolica. Il 29% ha meno di 19 anni, il 60% della forza lavoro è sotto i 40 anni.

La moneta corrente è lo Zloty (PLN) ma tra qualche mese entrerà in vigore l'Euro.

L'economia è in forte sviluppo (negli ultimi 7 anni la crescita del PIL è stata sempre superiore al 4%) e la privatizzazione è ormai una realtà (il 72% del PIL proviene oggi dal settore privato). L'Italia inoltre è il secondo partner commerciale della Polonia dopo la Germania.

Per l'ingresso è necessario solo il passaporto, le pratiche doganali sono ormai molto veloci e tutto sarà semplificato con l'ingresso nell'UE. E' una repubblica parlamentare suddivisa in 16 voivodati (le nostre regioni) e dal 1994 è associata all'UE di cui diventerà membro ufficiale in un futuro ormai prossimo.

Per ricevere informazioni turistiche rivolgetevi all'Ufficio del Turismo Polacco, via Veneto 54 - 00187 Roma tel. 064827060 - e-mail: info@polonia.it o visitate il sito www.polo-nia.it.

difficoltà canoistiche e adattissimi all'intera famiglia. Il mezzo più indicato è sicuramente la canadese che permette il carico della tenda e di tutto l'occorrente.

Se non avete con voi la canoa nessun problema: c'è la possibilità di noleggiare le imbarcazioni e di organizzare il recupero nei vari punti di sosta.

Noi siamo stati a Sorkwity (un piccolo paese vicino al più rinomato Mragowo) che è il punto di partenza della prima tappa; la sede nautica (Stanica Wodna) è molto bella, con possibilità di campeggio e noleggio dell'imbarcazione proprio sulle rive del lago, si trova facilmente seguendo l'indicazione PTTK appena arrivati in paese.

Si parte attraversando il lago Lampasz e, dopo aver superato qualche strettoia tra i canneti, si attraversa un altro lago per arrivare ad un approdo molto piacevole dove

c'è un ranch con tanto di cavalli e una taverna che è ideale per uno spuntino. Si riprende attraverso un fitto bosco seguendo la debole corrente di un piccolo ruscello che immette nel lago Kuino. Si prosegue poi per un altro tratto tra foreste e canneti che portano al lago Dluzec, la prima tappa termina a Bienki dove vi attende un centro sportivo con possibilità di pernottamento anche in bungalow. Le tappe sono tutte abbastanza brevi e i punti sosta dispongono di attrezzature pensate proprio per il turismo fluviale.

E' difficile trovare un percorso altrettanto bello, lungo e facilmente fruibile da tutti come in questa splendida regione della Polonia.

Ce ne siamo allontanati a malincuore per puntare verso Danzica (Gdansk) e il mar Baltico, tappe finali del nostro viaggio.

Se volete raggiungere il mar Baltico un ultimo consiglio: non mancate di

visitare a Leba il parco naturale Slowinski con le sue dune di sabbia: vi troverete improvvisamente immersi nell'immensità del deserto all'uscita da una bellissima pineta a due passi dal mare. Se poi vi è rimasta ancora voglia di canoa e volete giocare un po' sulle onde ...beh! qui il vento non manca di certo.

COS'ALTRO VEDERE

C'è solo l'imbarazzo della scelta per quando riguarda altre mete turistiche in Polonia, oltre a quelle citate.

Vicino alla Mazuria, la regione dei laghi, suggerirei la visita al castello di Malbork facilmente raggiungibile spostandosi verso Danzica (che merita una sosta) e il Baltico. E' il castello in mattoni più grande d'Europa, la visita richiede mezza giornata e ne vale davvero la pena.

Altra visita interessante potrebbe essere alle miniere di sale di Wieliczka a 10 chilometri da Cracovia. Nelle sue gallerie alcuni artisti hanno scolpito statue e bassorilievi di argomento religioso o che rappresentano


scene di vita dei minatori, di grande suggestione.

Se amate la natura vi interesserà sapere che i parchi nazionali polacchi sono 22 e addirittura 6 di questi sono iscritti dall'UNESCO nell'elenco delle Riserve Mondiali della Biosfera mentre uno è nell'elenco del Retaggio Mondiale dell'Umanità: appunto il parco Bialowieski.

Città che meritano una visita ne esistono molte, eccone alcune: Olsztyn, dove il comune ha organizzato per i weekend discese guidate in canoa su un tratto di 3 chilometri del Lyna, Poznan, Czestochowa il centro religioso più famoso del Paese, Torun.



Sopra: la chiesa Mariana a Cracovia, a lato: uno scorcio di Breslavia



SCHEDE PER AFFILIAZIONE

FEDERAZIONE ITALIANA CANOA TURISTICA



DOMANDA DI AFFILIAZIONE - PERSONA FISICA

Io sottoscritto _____
 nato a _____ provincia _____ il _____
 residente in via _____ numero _____
 località _____ provincia _____
 CAP _____ telefono _____
 e-mail _____
 iscritto al Club/Associazione _____
 chiedo per l'anno solare _____ l'affiliazione in qualità di _____

- Socio iscritto a Club/Associazione affiliato (senza Pagaiaando)
- Socio Familiare (senza Pagaiaando)
- Socio Ordinario iscritto a Club/Associazione affiliato
- Socio non iscritto a un Club/Associazione affiliato
- Socio Sostenitore
- Guida Fluviale
- Guida Marina
- Istruttore Fluviale
- Istruttore Marino
- Socio Benemerito

Allego ricevuta del versamento della quota associativa di Euro _____

(Luogo e data) _____ (Firma) _____

Al sensi della Legge n.675 del 31.12.1996

☐ autorizzo ☐ non autorizzo

la FICT - Federazione Italiana Canoa Turistica al trattamento dei miei dati, alla loro pubblicazione sul sito Internet della Federazione e sul periodico federale Pagaiaando.

(Luogo e data) _____ (Firma) _____

FEDERAZIONE ITALIANA CANOA TURISTICA



DOMANDA DI AFFILIAZIONE - CLUB/ASSOCIAZIONE

Io sottoscritto _____
 nato a _____ provincia _____ il _____
 responsabile del Club/Associazione _____
 con sede in via _____ numero _____
 località _____ provincia _____
 CAP _____ telefono _____
 sito Internet _____
 e-mail _____

chiedo per l'anno solare _____ l'affiliazione del suddetto Club/Associazione in qualità di _____
 — Club/Associazione senza Scuola di Canoa _____ Club/Associazione con Scuola di Canoa _____
 Allego elenco dei soci in formato elettronico completo in ogni sua parte, ricevuta del versamento della quota associativa di Euro _____ e n° _____ ulteriori domande di affiliazione per i nostri soci.

(Luogo e data) _____ (Firma del responsabile) _____

Al sensi della Legge n.675 del 31.12.1996

☐ autorizzo ☐ non autorizzo

la FICT - Federazione Italiana Canoa Turistica al trattamento dei dati del Club/Associazione da me rappresentato, alla loro pubblicazione sul sito Internet della Federazione e sul periodico federale Pagaiaando.

(Luogo e data) _____ (Firma del responsabile) _____

----- **Riservato a Club/Associazioni con Scuola di Canoa** -----

Chiedo inoltre l'iscrizione del Club/Associazione da me rappresentato all'Albo delle Scuole Federali di Canoa, accettando sin da ora l'apposito Regolamento. Responsabile della Scuola Federale di Canoa è la

Guida Fluviale/Marina _____

(Firma per approvazione della Guida) _____ (Firma del responsabile) _____

DA RITAGLIARE, COMPILARE E RITORNARE A :

FICT Tesoreria - c/o Camossi Gianni - Via Francesca 17 - 25037 Pontoglio (BS)

e-mail: gianni.camossi@numerica.it - tel: 030.747.11.36 (335.6080911) fax: 030.747.20.36

Editorialino di fine anno

CARISSIMI FIUMI... CARI AMICI...

di Peppo Delconte

Quest'anno gli auguri vogliamo farli innanzitutto ai nostri amatissimi fiumi. Lo avrete capito fin dalla copertina di questo numero (scarno e frettoloso, per la necessità di uscire prima di Natale). Dopo alluvioni, siccità e inquinamenti, ci mancavano solo le ruspe, che - a dispetto delle generose battaglie del Comitato pro Sesia - sono entrate proditoriamente in azione anche su uno dei corsi d'acqua più valorizzati dal canoismo e teatro prestigioso di tante gare mondiali.

Com'è possibile che tutto questo continui ad accadere, senza che tutti coloro che amano i fiumi, lo sport e la natura riescano ad opporre una più fattiva resistenza? Non è per caso che dipenda anche dalla nostra insufficiente coesione e dalla scarsa capacità di dialogo?

Di auguri forse abbiamo bisogno tutti, se vogliamo riuscire a mettere da parte le polemiche e trovare un'unità di intenti che ci aiuti a costruire un futuro diverso.

In questo numero di Pagaiano ospitiamo l'intervento del presidente della FICK, Francesco Conforti, sullo storico accordo FICK-FICT; e le sue parole ci sembrano felicemente speculari con quelle del nostro presidente Pirovano, apparse sullo scorso numero. Ora però dalle dichiarazioni d'intenti si deve passare ai fatti: dunque, auguri di cuore ai colleghi responsabili del Comitato Sport per Tutti, che s'impegneranno nella difficile opera di concretizzazione.

Di auguri per il 2004 ne ha bisogno anche Pagaiano... Avrete notato a pagina 2 molti nomi nuovi nel Comitato di redazione: stiamo tentando di formare una squadra rinnovata e volenterosa, per uscire finalmente da difficili stagioni di sopravvivenza.

Auguri al CD della FICT, perché risolva i problemi di organico (dopo le

troppe polemiche e dimissioni) e prosegua con spirito collettivo negli sforzi di rinnovamento della nostra Federazione (e magari si ricordi di mettere all'ordine del giorno anche i problemi di Pagaiano).

Auguri all'Accademia delle Guide, perché continui - nonostante le tensioni interne - a dare gli straordinari risultati di questi ultimi anni.

Auguri infine a tutti gli amici e le amiche che, a dispetto di tante difficoltà, continuano ad amare e praticare questo meraviglioso sport.

E buone pagaie a tutti!

Allarmanti lavori sul Sesia,
a monte del salto di Mollia



"Pagine Web: www.tuttocanoa.it"

"E-mail: info@tuttocanoa.it"



TUTTOCANOA S.R.L.

20139 Milano (Italy) - Via Gaggia n. 26
Tel. 02/5693347 - Fax 02/5693347

Diffusione kayak canoe, pagaie, accessori
sicurezza abbigliamento
in tutta Italia

A RICHIESTA IL CATALOGO GENERALE CON I PUNTI VENDITA NELLE VARIE REGIONI ITALIANE